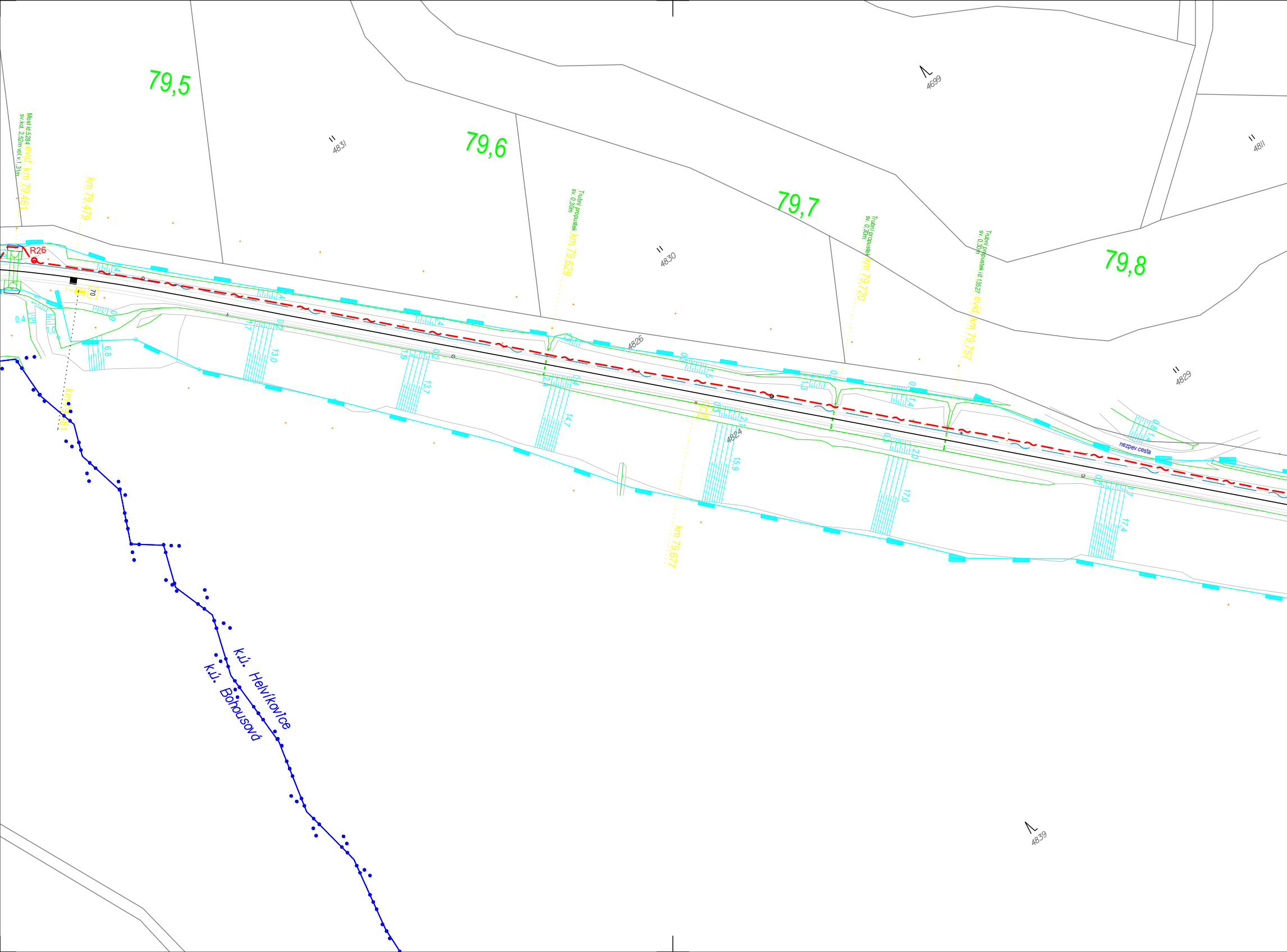
79,5
79,6
79,7
79,8
Most id.5284 sv.kol. 2,52m vol.v.1,31m
evid. km 79,461
km 79,479
km 79,481
R26
70
Trubní propustek sv. 0,30m
km 79,629
km 79,677
X796
Trubní propustek sv. 0,30m
km 79,720
Trubní propustek id.13527 sv. 0,30m
evid. km 79,757
4831
4830
4826
4824
4829
4699
4811
4839
nezpev.cesta
k.ú. Helvíkovice
k.ú. Bohousová
0,4
1,0
6,8
0,9
13,0
13,7
14,7
15,9
17,0
17,4
2,1
2,0
1,5
1,4
0,8

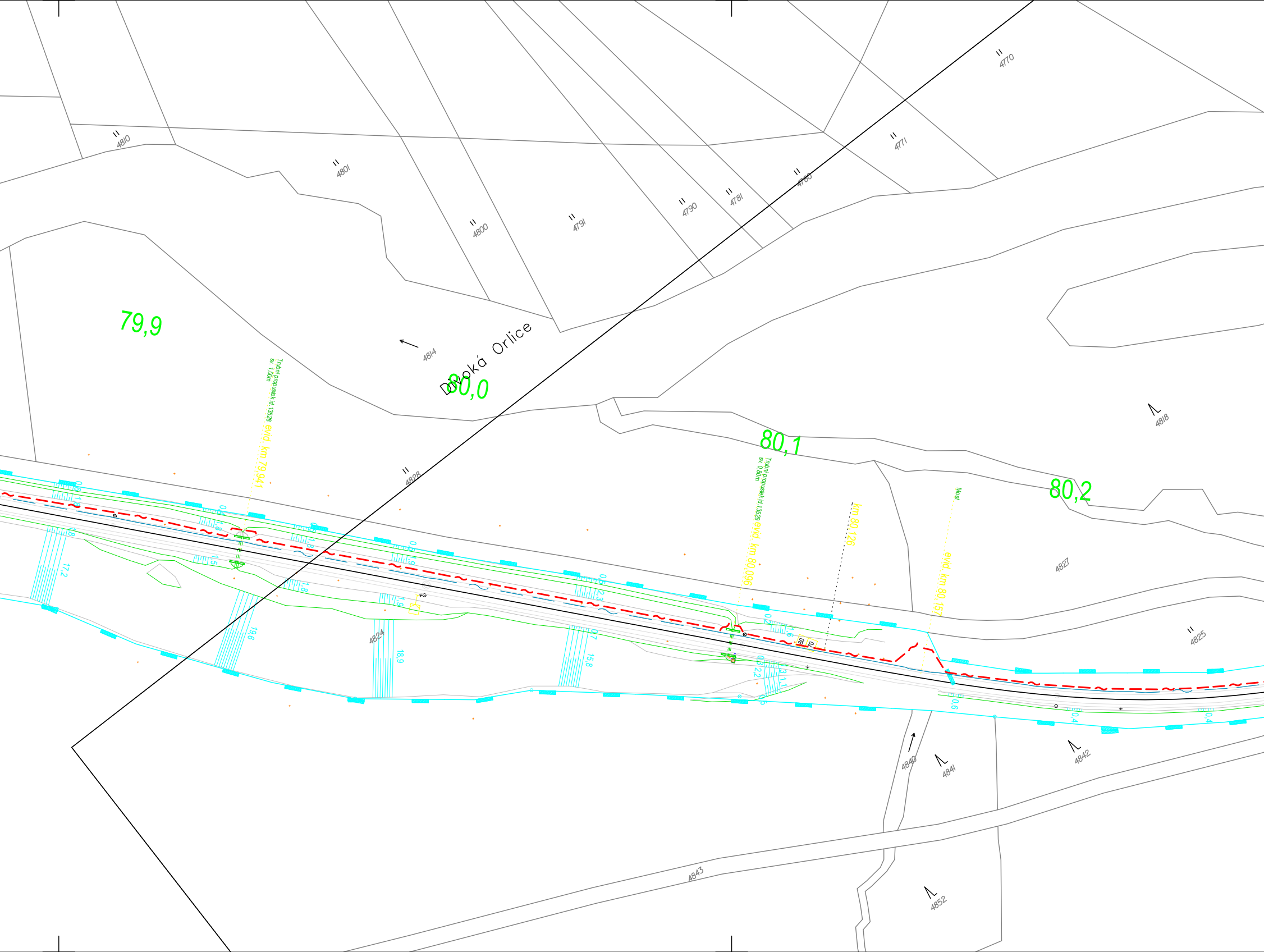
4810
4801
4800
4791
4790
4781
4780
4771
4770
79,9
80,0
Divoká Orlice
4814
80,1
80,2
4818
4828
Trubní propustek id. 13528 sv. 1,00m
evid. km 79,941
Trubní propustek id. 13529 sv. 0,80m
evid. km 80,096
km 80,126
Most
evid. km 80,157
4827
4825
4824
17,2
19,6
18,9
15,8
4840
4841
4842
4843
4852

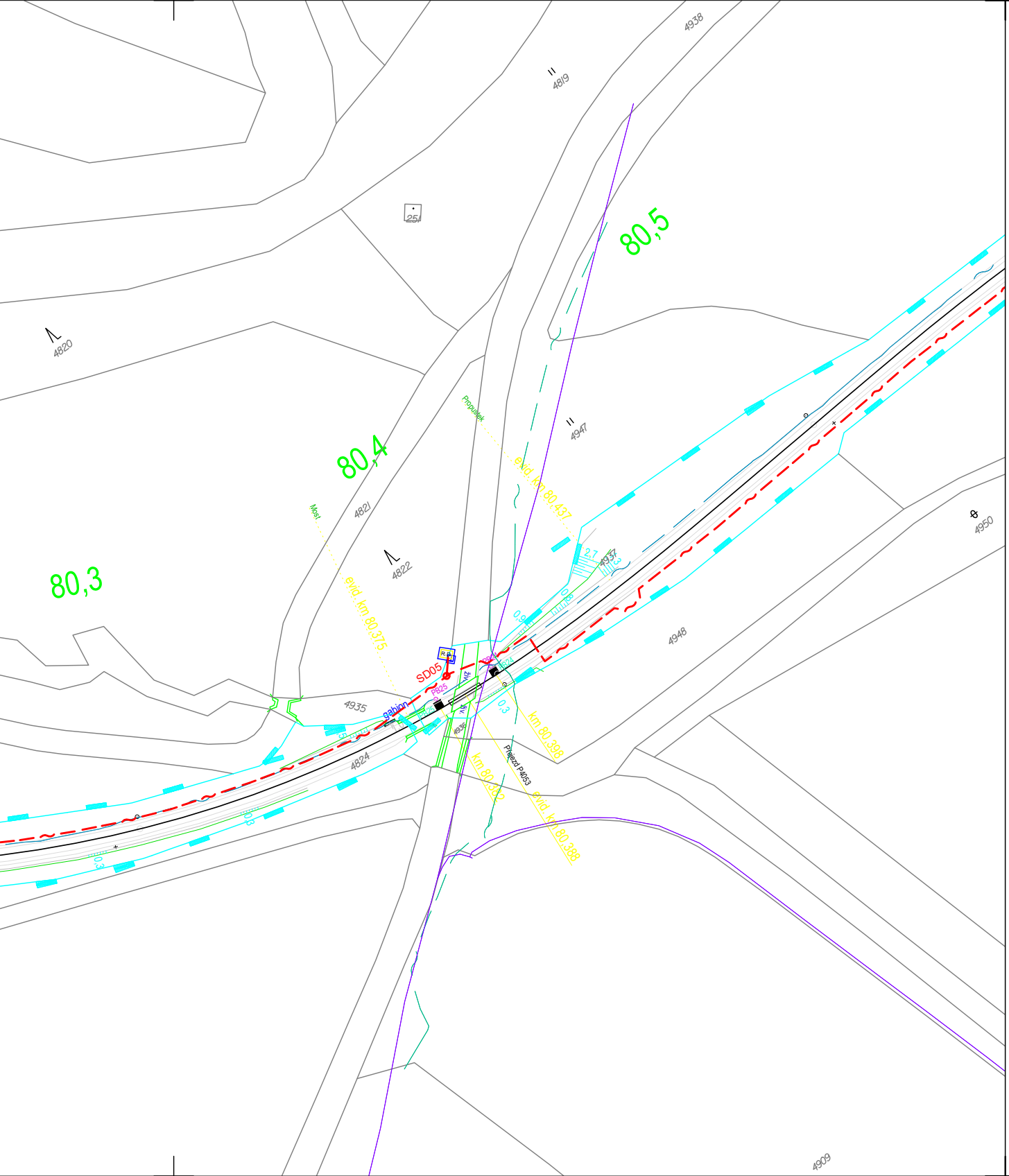
4938
4819
80,5
251
4820
80,4
Propustek
evid. km 80,437
4947
Most
4821
4822
80,3
evid. km 80,375
2,7
4937
0,9
4948
4950
SD05
RP
PB25
gabion
4935
4936
0,3
km 80,398
4824
km 80,382
Přejezd P4053
evid. km 80,388
0,3
4909

# LEGENDA:

## NOVÉ ZAŘÍZENÍ

- Projektovaná kabelová trasa
- Projektovaná trasa uzemnění
- Stávající kabelová trasa, zafukování DOK
- KO Kabelový objekt
- Rezerva na TK/ zab. zař. kabelu
- Kabelová komora pro rezervu/spojku DOK

## KATASTRÁLNÍ MAPA

- hranice drážního pozemku (SŽDC, s.o.)
- hranice drážního pozemku (ČD, a.s.)
- hranice parcelní
- hranice katastrální

## STÁVAJÍCÍ INŽENÝRSKÉ SÍTĚ

- STÁVAJÍCÍ TRASA KABELU SSZT ZAB. ZAŘ
- SDĚLOVACÍ KABELY
- NN KABELY PODZEMNÍ
- VN KABELY PODZEMNÍ
- NN KABELY NADZEMNÍ
- VN KABELY NADZEMNÍ
- VVN KABELY NADZEMNÍ
- VODOVOD
- KANALIZACE
- NTL PLYNOVOD
- STL PLYNOVOD
- VTL PLYNOVOD

Poznámka:
Zákres všech inženýrských sítí má pouze informativní charakter, před realizací je nutné vytyčení
V ochraných pásmech inženýrských sítí je nutný opatrný ruční výkop.
Veškerá křížení kabelů s tratí či inženýrskymi sítěmi musí splňovat normy:
ČSN 73 6005 Prostorové uspořádání sítí technického vybavení

jejich správci.

## Klad listů:

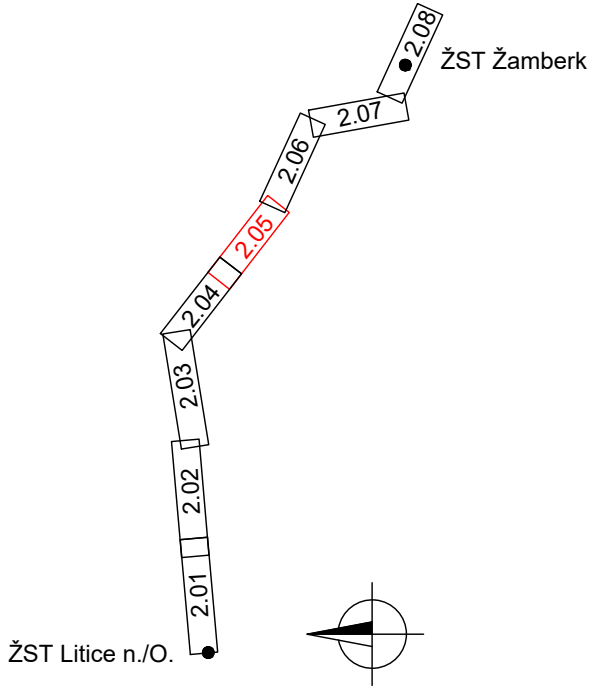

2.08
ŽST Žamberk
2.07
2.06
2.05
2.04
2.03
2.02
2.01
ŽST Litice n./O.

| | | | |
|---|---|---|---|
| | | | *ČÍSLO SOUPRAVY:* |
| | | | |
| | | | |
| *Č. ZMĚNY* | *DATUM* | *POPIS REVIZE* | |

| | | | |
|---|---|---|---|
| *HLAVNÍ INŽENÝR* | Ing. Roman Skoták | | IXPROJEKTA<br>IXPROJEKTA s.r.o.<br>Heršpická 813/5<br>639 00 Brno - Štýřice |
| *ODPOVĚDNÝ PROJ.* | Ing. Martin Janečka | M. Janečka | |
| *VYPRACOVAL* | Bc. Marek Labudík | | |
| *KONTROLOVAL* | Ing. Jiří Šipr | J. Šipr | |
| *ČÍS. ZAKÁZKY* | 19001 | | |

| | | | |
|---|---|---|---|
| *INVESTOR:* | SŽDC, s.o., Dlážděná 1003/7, 110 00 Praha 1 | *KRAJ/ÚŘAD* | Královehradecký |
| *OBJEDNAVATEL:* | SŽDC, s.o., Stavební správa východ, Nerudova 1, 772 58 Olomouc | *LOKALITA* | - |
| *NÁZEV OBJEKTU:* | Výstavba DOK v traťovém úseku Žamberk - Potštejn<br>**PS 103 TK, HDPE trubky a zab. zař. kabel v t.ú.**<br>**ŽST Litice nad Orlicí - ŽST Žamberk** | *FORMÁT* | 8xA4 |
| | | *MĚŘÍTKO* | 1:1000 |
| | | *DATUM* | 02/2020 |
| | | *STUPEŇ* | PROJEKT |
| *NÁZEV PŘÍLOHY:* | **Sitace stavby v JŽM, list 5** | *ČÁST DOKUM.:* **D.2.5.3** | *PŘÍLOHA:* **2.05** |